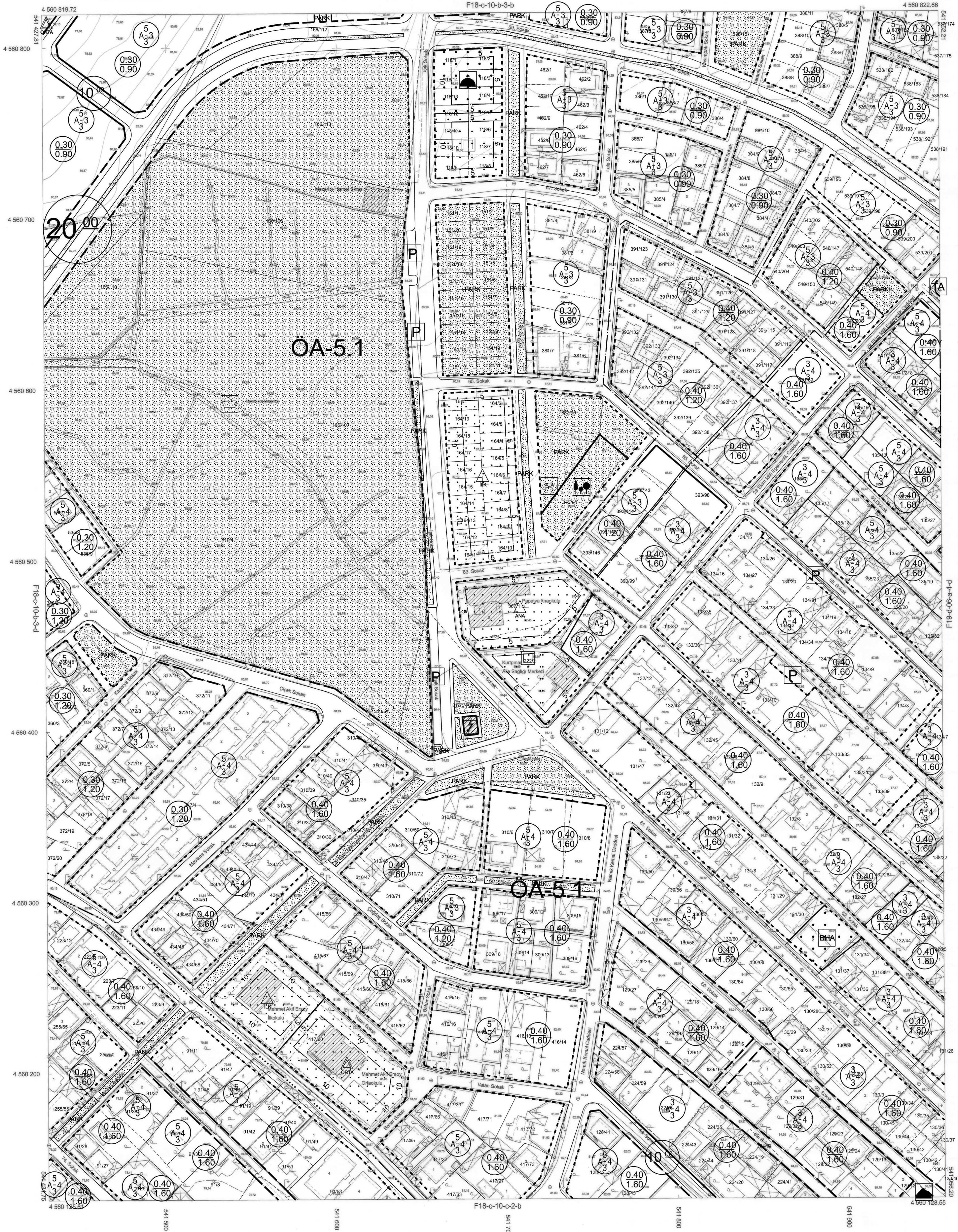


01					
02					
03					
04					
05					
06					
07					
08					
09					
10					
11					
12					
13					
14					
15					
16					
17					
18					
19					
20					
21					
22					
23					
24					
25					

MURATLI  
(TEKİRDAĞ)  
F18-c-10-b-3-c

F18-c-10-b-3-b



Tekirdağ İli Muratlı İlçesine Ait 100 Adet 1/5000 ve 128 Adet 1/1000 Ölçekli Halihazır Harita EMI Grup Bilgi Teknolojileri A.Ş. Tarafından Üretilmiş Olup 3194 Sayılı İmar Kanununun 7/A Maddesi Gereğince İncelendi ve Başbakanlık Makamının 07/01/2016 Tarihli Yönergesi Uyarınca Onandı.

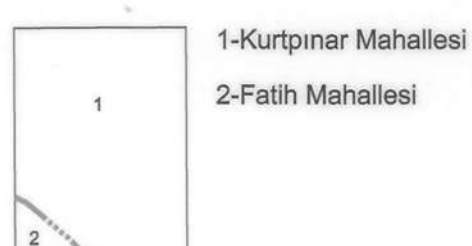
İNCELEYEN  
15.02/2016  
Betül ÇONKUROĞLU  
Harita Mühendisi

KONTROL  
15.02/2016  
İbrahim Turgut BOLAT  
Harita Şube Müdürü V.



Dışad ERGİN  
Büyükşehir Belediye Başkanı a.  
İmar ve Şehircilik Dairesi Başkanı

Koordinatlar ve Pafta Bölünmesi En Son Güncellenen TUTGA'ya Bağlı 2005.0 Epeğünde, GR80 Ellipsoidal, 3 Derecelik Dilim Genişliğinde Ve Transversal Mercator (Tm) İzdüğümlünde, 27 Derecelik DOM Esasına Göre Düzenlenmiştir. Aralık 2015 Tarihinde Çekilen YÖA:10 cm Olan Renkli Hava Fotoğraflarından Üretilmiştir. Yapılar Sapak Çizgileriyle Gösterilmiştir.



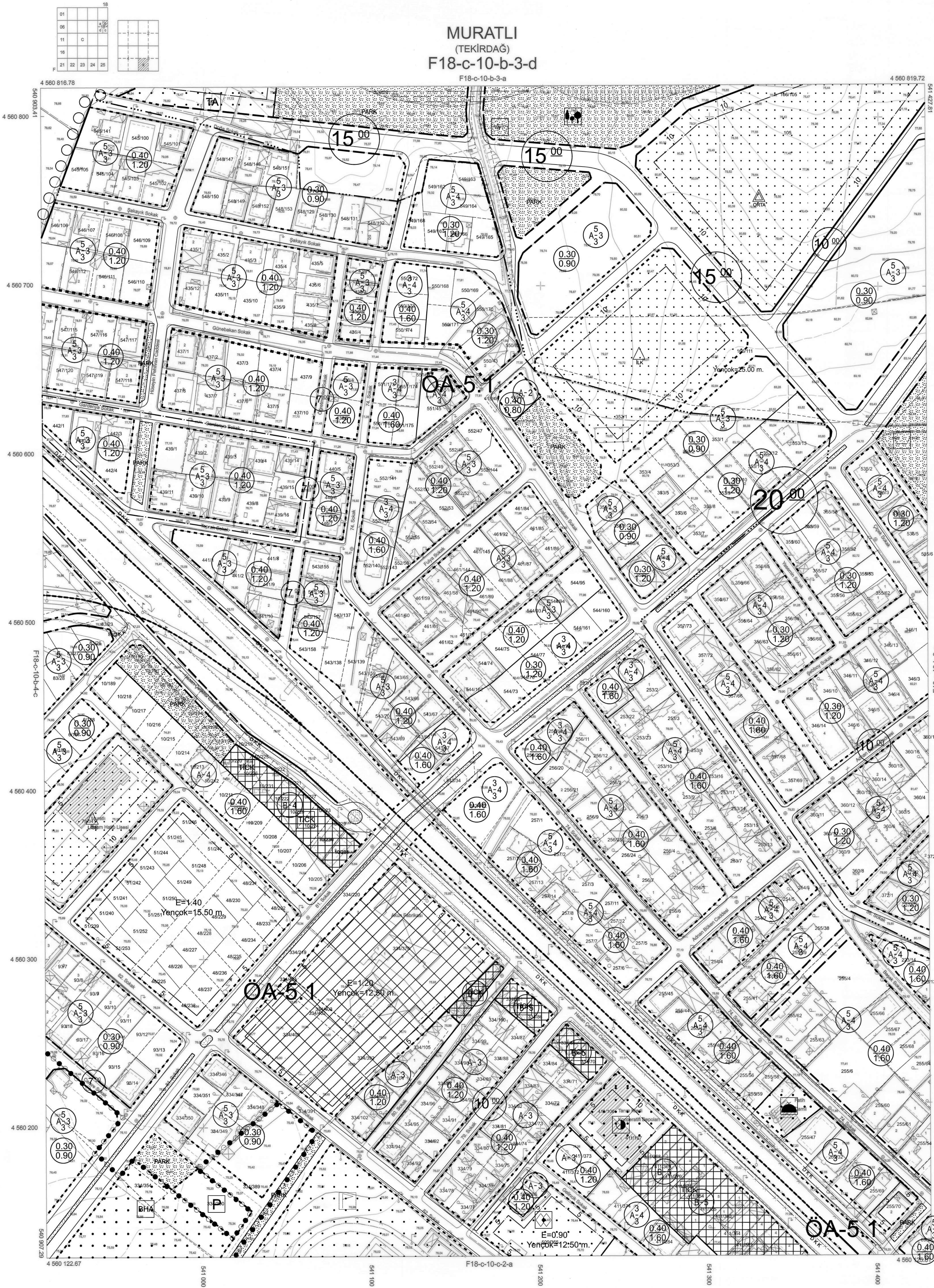
1/1000

YÜKLENİCİ  
EMI GRUP BİLGİ TEKNOJİLERİ A.Ş.  
Murat KANAT  
Harita Mühendisi

MURATLI  
(TEKİRDAĞ)

F18-c-10-b-3-c

MURATLI  
(TEKİRDAĞ)  
F18-c-10-b-3-d  
F18-c-10-b-3-a



Tekirdağ İli Muratlı İlçesine Ait 100 Adet 1/5000 ve 128 Adet 1/1000 Ölçekli Halihazır Harita Emlak Bilgi Teknolojileri A.Ş. Tarafından Üretilmiş Olup 3194 Sayılı İmar Kanununun 7/A Maddesi Gereğince İncelendi ve Başkanlık Makamının 07/01/2016 Tarihli Yönergesi Uyarınca Onandı.

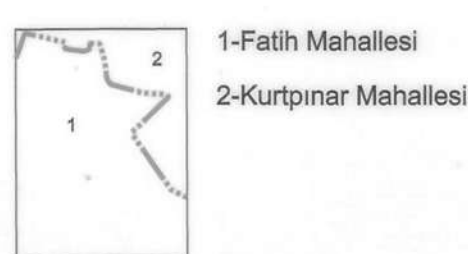
İNCELEYEN  
15.08.2016  
*B. Çankırılı*  
Betül ÇANKIRILIOĞLU  
Harita Mühendisi

KONTROL  
15.08.2016  
*B. Balı*  
İbrahim Fırgut BALI  
Harita Şube Müdürü V.



ONAY  
18/08/2016  
*D. Ergin*  
Dilşad ERGİN  
Büyükşehir Belediye Başkanı a.  
İmar ve Şehircilik Dairesi Başkanı

Koordinatlar ve Pafta Bölümlenmesi En Son Güncellenen TUTGA'ya Bağlı 2005.0 Epeğünde, GR80 Elipsoidi, 3 Derecelik Dilim Genişliğinde Ve Transversal Mercator (Tm) İzdüşümünde, 27 Derecelik DOM Esasına Göre Düzenlenmiştir. Aralık 2015 Tarihinde Çekilen YOAA=10 cm Olan Renkli Hava Fotoğraflarından Üretilmiştir. Yapılar Şaşıp Çizgileriyle Gösterilmiştir.



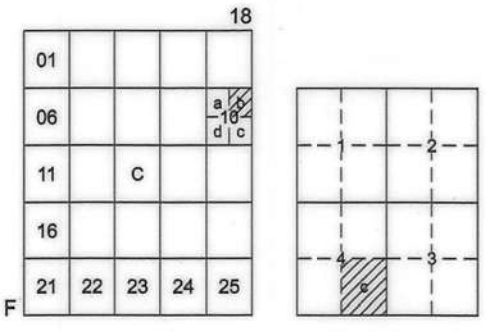
1/1000

YÜKLENEN  
EMİ GRUP BİLGİ TEKNOLOJİLERİ A.Ş.  
*M. Murat*  
Murat KANAT  
Harita Mühendisi

MURATLI  
(TEKİRDAĞ)

F18-c-10-b-3-d

MURATLI  
(TEKİRDAĞ)  
F18-c-10-b-4-c  
F18-c-10-b-4-b



# MURATLI (TEKİRDAĞ) REVİZYON UYGULAMA İMAR PLANI

## GÖSTERİM

### SINIRLAR

- REVİZYON UYGULAMA İMAR PLANI SINIRI
- GECEKONDU ÖNLEME BÖLGESİ SINIRI
- ETAPLAMA SINIRI (18. MADDE UYGULAMALARI)
- FONKSİYON AYRIM SINIRI
- MAHALLE SINIRI
- MÜLKİYET SINIRI

### ALAN KULLANIMLARI

- YAPI DÜZENİ
  - A-2 KAT ADEDİ (A= AYRIK DÜZEN)
  - YAPI NIZAMI (B= BİTİŞİK DÜZEN)
- EN ÇOK (Max.) BİNA YÜKSEKLİĞİ
- YAPI YOĞUNLUKLARI
  - TABAN ALANI KATSAYISI (T.A.K.S)
  - KAT ALANI KATSAYISI (K.A.K.S)
- E=... YAPI EMSALİ

### KORUNACAK ALANLAR

- TARİHİ SİT ALANI
- YERLEŞİME UYGUNLUK
  - YERLEŞİME UYGUNLUK SINIRLARI
  - ÖA 2-1
  - ÖA 5-1

### AFET TEHLİKELİ ALANLAR

- TAŞKINAMARUZ ALAN

### KONUT YERLEŞME ALANLARI

- KONUT ALANI

### KENTSEL ÇALIŞMA ALANLARI

- TİCARET ALANI
- TİCARET+KONUT ALANI
- BELEDİYE HİZMET ALANI
- RESMİ KURUM ALANI
- AKARYAKIT VE SERVİS İSTASYONU ALANI
- KÜÇÜK-SANAYİ ALANI
- İMALATHANE TESİS ALANI
- ASKERİ ALAN

### SAĞLIK TESİSLERİ ALANLARI

- SAĞLIK TESİSİ ALANI

### SOSYAL ve KÜLTÜREL TESİS ALANLARI

- ŞOSYAL TESİS ALANI
- KÜLTÜREL TESİS ALANI
- AÇIK SPOR TESİSİ ALANI
- KAPALI SPOR TESİSİ ALANI

### YARI SINIRLAMASI GETİRİLEREK KORUNACAK ALANLAR

- SU KANALLARI KORUMA KUŞAĞI
- DEMİRYOLLARI KORUMA KUŞAĞI
- ENERJİ NAKİL HATTI KORUMA KUŞAĞI

### EĞİTİM TESİSLERİ ALANLARI

- ANAKUL ALANI
- İLKOKUL ALANI
- ORTAOKUL ALANI
- LİSE ALANI
- MESLEKİ VE TEKNİK ÖĞRETİM TESİSİ ALANI

### İBADET ALANLARI

- CAMİ

### AÇIK VE YEŞİL ALANLAR

- PARK
- PASİF YEŞİL ALAN
- REKREASYON ALANI
- MEZARLIK ALANI
- MEYDAN

### KENTSEL TEKNİK ALTYAPI ULAŞIM KARYOLLARI

- TERMİNAL (OTOGAR)
- BÖLÜNÜMŞ TAŞIT YOLU
- TAŞIT YOLU
- GENEL OTOPARK
- TIR, KAMYON GARAJI
- BİSİKLET YOLU
- BİSİKLET PARKI
- YAYA YOLU VE BÖLGESİ

### DEMİRYOLLARI


- DEMİRYOLU

### ENERJİ ÜRETİM-DAĞITIM VE DEPOLAMA

- ENERJİ NAKİL HATTI
- TRAFİKO ALANI
- TEKNİK ALTYAPI ALANI

### SU-ATIKSU ve ATIK SİSTEMLERİ

- SU YÜZEMİ
- SEVİ ALANI



Tekirdağ İli Muratlı İlçesine Alt 100 Adet 1/5000 ve 128 Adet 1/1000 Ölçekli Halihazır Harita EMI Grup Bilgi Teknolojileri A.Ş. Tarafından Üretilmiş Olup 3194 Sayılı İmar Kanununun 7/A Maddesi Gereğince İncelendi ve Başkanlık Makamının 07/01/2016 Tarihli Yönergesi Uyarınca Onandı.

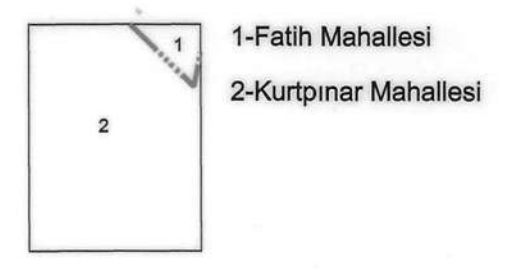
İNCELEYEN  
15.03/2016  
Betül ÇOKUROĞLU  
Harita Mühendisi

KONTROL  
15.03/2016  
İbrahim Turgut BÖLAL  
Harita Şube Müdürü V.



Dilşad ERGİN  
Büyükşehir Belediye Başkanı a.  
İmar ve Şehircilik Dairesi Başkanı

Koordinatlar ve Pafta Bölümlenmesi En Son Güncellenen TUTGA'ya Bağlı 2005.0 Epeğünde, GR80 Elipsoidi, 3 Derecelik Dilim Genişliğinde Ve Transversal Mercator (Tm) İzdogumünde 27 Derecelik DOM Esasına Göre Düzenlenmiştir. Aralık 2015 Tarihinde Çekilen YÖA=10 cm Olan Renkli Hava Fotoğraflarından Üretilmiştir. Yapılar Sağak Çizgileriyle Gösterilmiştir.



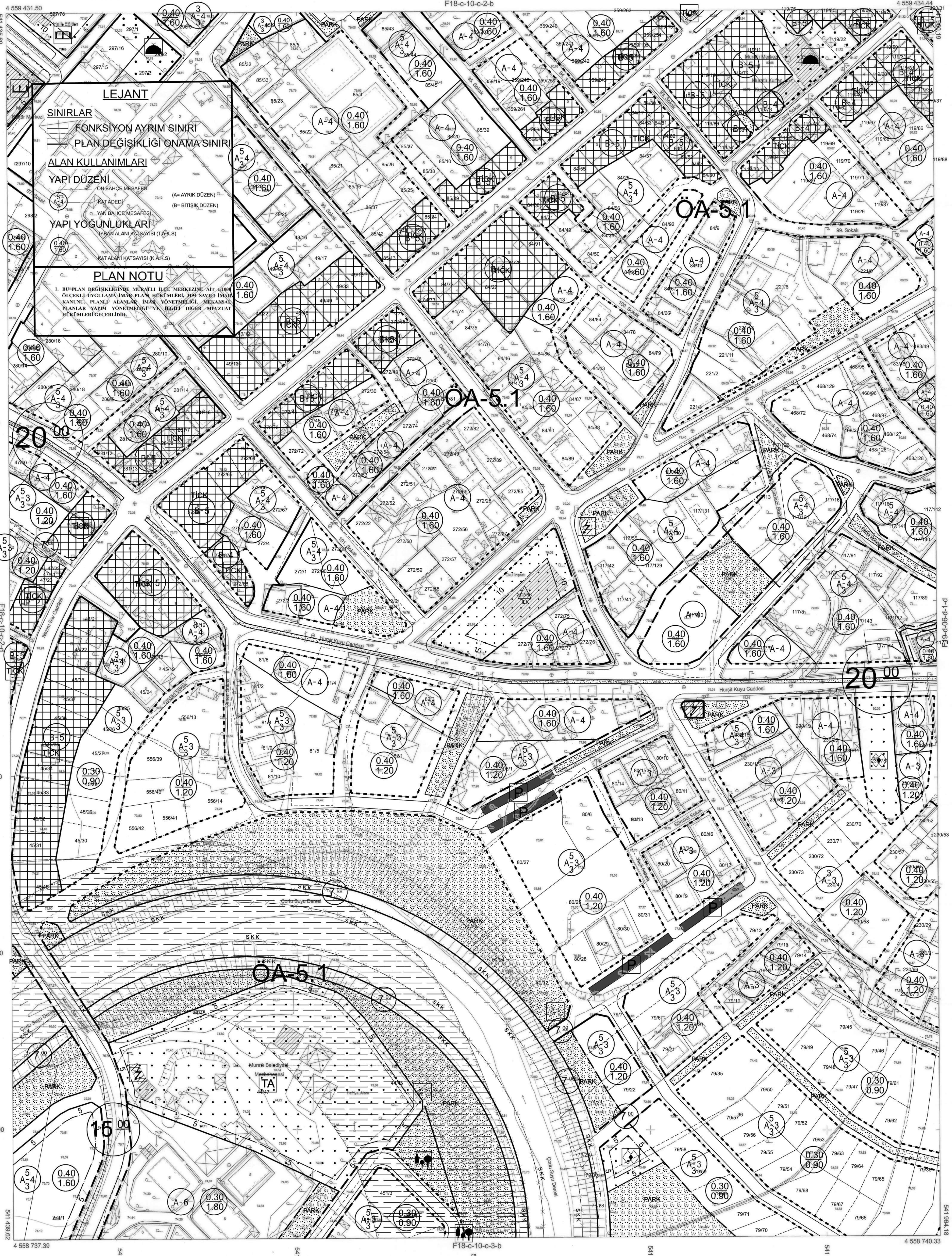
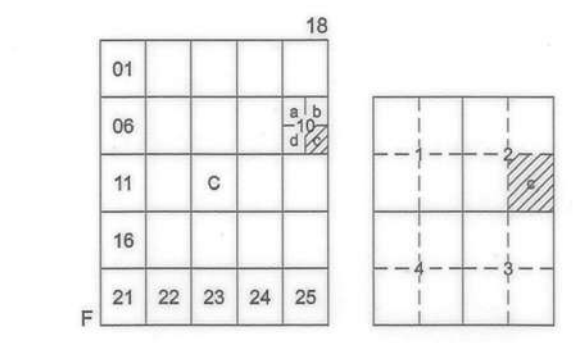
1/1000

YÜKLENİCİ  
EMI GRUP BİLGİ TEKNOLOJİLERİ A.Ş.  
Murat KANAT  
Harita Mühendisi

MURATLI  
(TEKİRDAĞ)  
F18-c-10-b-4-c

MURATLI  
(TEKİRDAĞ)  
F18-c-10-c-2-c

F18-c-10-c-2-b



Tekirdağ İli Muratlı İlçesine Ait 100 Adet 1/5000 ve 128 Adet 1/1000 Ölçekli Halihazır Harita EMI Grup Bilgi Teknolojileri A.Ş. Tarafından Üretilmiş Olup 3194 Sayılı İmar Kanununun 7/A Maddesi Gereğince İncelendi ve Bakanlık Makamının 07/01/2016 Tarihli Yönergesi Uyarınca Onandı.

İNCELEYEN  
15.07.2016  
B. Çankıroğlu  
Harita Mühendisi

KONTROL  
15.07.2016  
İbrahim Turgut BOLAT  
Harita Şube Müdürü V.

İNCELEME  
ONAY  
11.07.2016  
Dilsad ERGİN  
Büyükşehir Belediye Başkanı a.  
İmar ve Şehircilik Dairesi Başkanı

Koordinatlar ve Pafta Bölümlenmesi En Son Güncellenen TUTG'Aya Bağlı 2005.0 Epoğunda, GR80 Elipsoidal, 3 Derecelik Dilim Genişliğinde Ve Transversal Mercator (Tm) İzdüşümünde, 27 Derecelik DOM Esasına Göre Düzenlenmiştir. Aralık 2015 Tarihinde Çekilen Y0A=10 cm Olan Renkilik Hava Fotoğraflarından Üretilmiştir. Yapılar Şaşıklık Çizgileriyle Gösterilmiştir.

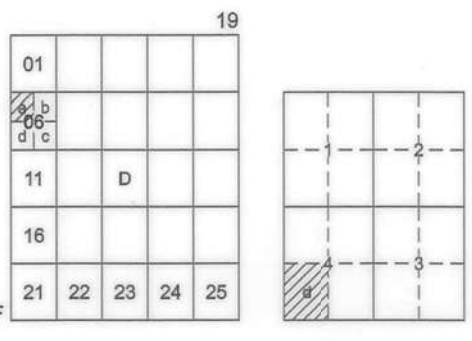


1-Muradiye Mahallesi

1/1000

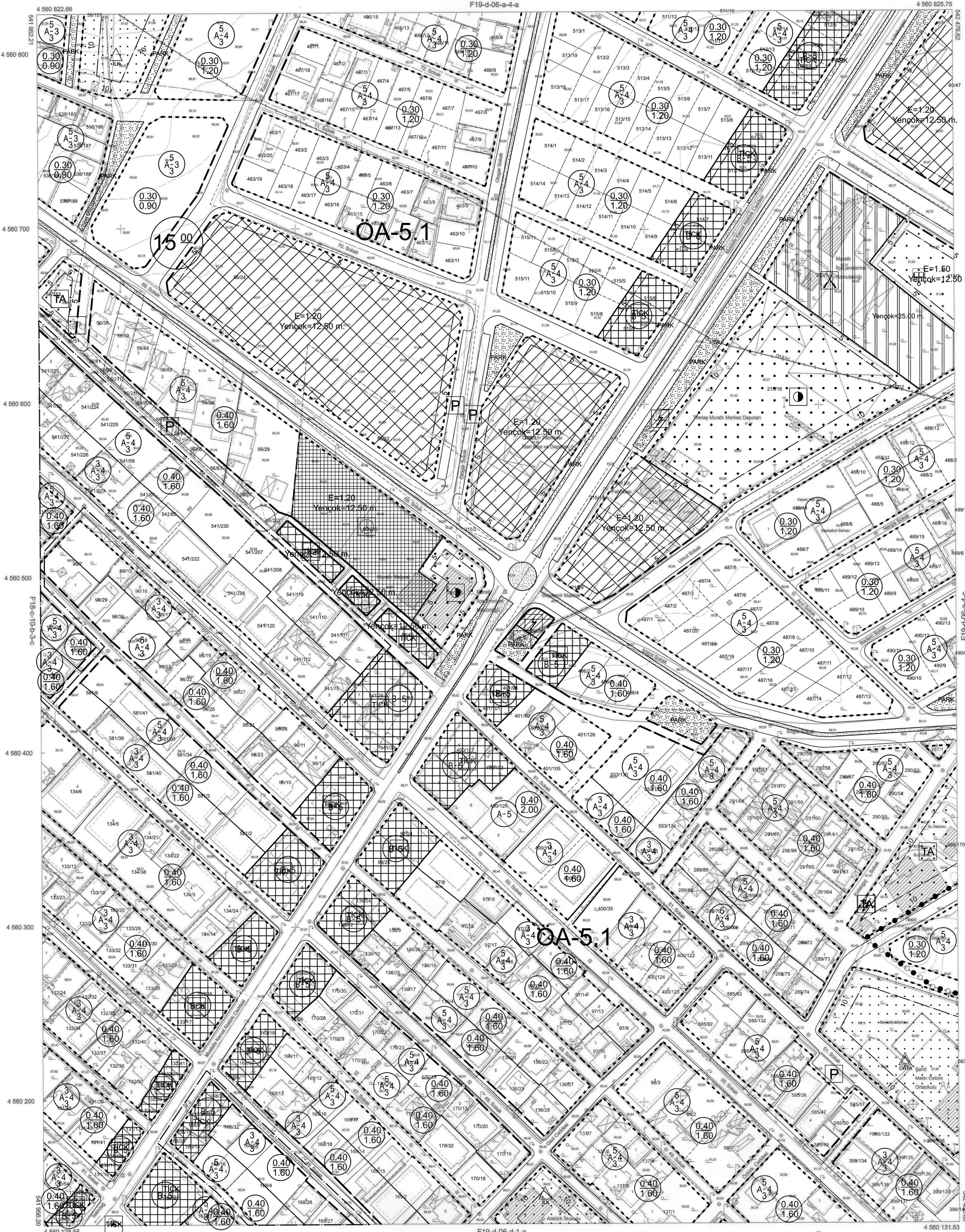
YÜKLENİCİ  
EMI GRUP BİLGİ TEKNOLOJİLERİ A.Ş.  
Murat KANAT  
Harita Mühendisi

MURATLI  
(TEKİRDAĞ)  
F18-c-10-c-2-c



MURATLI  
(TEKİRDAĞ)  
F19-d-06-a-4-d  
F19-d-06-a-4-a

4 560 825.75



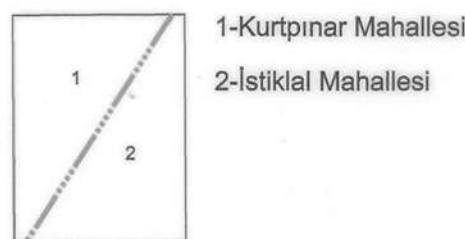
Tekirdağ İli Muratlı İlçesine Alt 100 Adet 1/5000 ve 128 Adet 1/1000 Ölçekli Halihazır Harita EMİ Grup Bilgi Teknolojileri A.Ş. Tarafından Üretilmiş Olup 3194 Sayılı İmar Kanununun 7/A Maddesi Gereğince İncelendi ve Başkanlık Makamının 07/01/2016 Tarihli Yönergesi Uyarınca Onandı.

İNCELEYEN  
15/07/2016  
Betül ÇONKUROĞLU  
Harita Mühendisi

KONTROL  
15/07/2016  
İbrahim Turgut BOLAT  
Harita Şube Müdürü V.

ONAY  
15/07/2016  
Dilşad ERGİN  
Büyükşehir Belediye Başkanı a.  
İmar ve Şehircilik Dairesi Başkanı

Koordinatlar ve Pafta Bölünmesi En Son Güncellenen TUTGA'ya Bağlı 2005.0 Epejünde, GR80 Elipsoidi, 3 Derecelik Dilim Genişliğinde Ve Transversal Mercator (Tm) İzdüşümünde, 27 Derecelik DOM Esasına Göre Düzenlenmiştir. Aralık 2015 Tarihinde Çekilen YO'A=10 cm Olan Renkli Hava Fotoğraflarından Üretilmiştir. Yapılar Saçak Çizgiyle Gösterilmiştir.



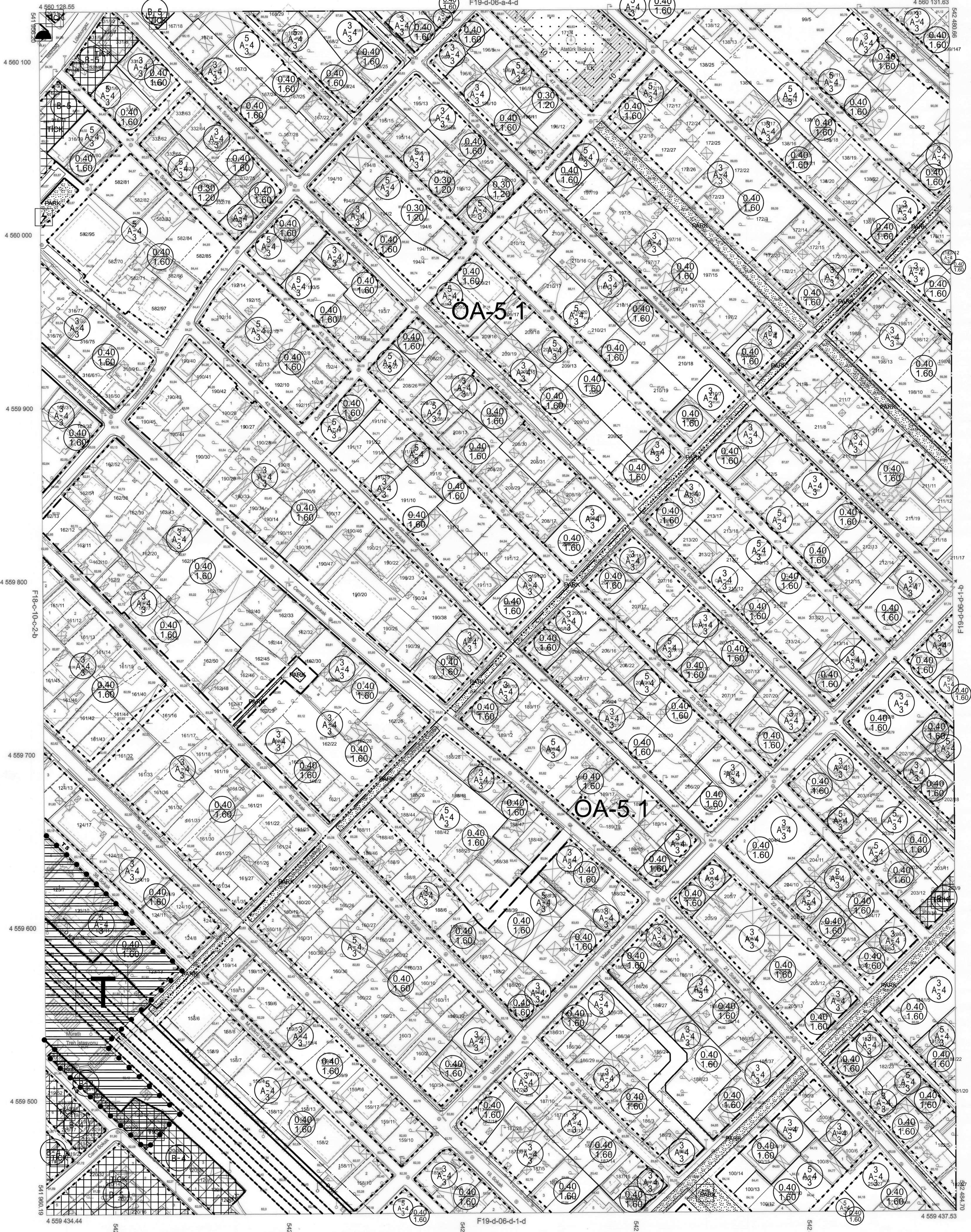
1/1000

YÜKLENİCİ  
EMİ GRUP BİLGİ TEKNOLOJİLERİ A.Ş.  
Murat KANAT  
Harita Mühendisi

MURATLI  
(TEKİRDAĞ)  
F19-d-06-a-4-d

MURATLI  
(TEKİRDAĞ)  
F19-d-06-d-1-a

F19-d-06-a-4-d



Tekirdağ İli Muratlı İlçesine Ait 100 Adet 1/5000 ve 128 Adet 1/1000 Ölçekli Halihazır Harita EMI Grup Bilgi Teknolojileri A.Ş. Tarafından Üretilmiş Olup 3194 Sayılı İmar Kanununun 7/A Maddesi Gereğince İncelendi ve Başkanlık Makamının 07/01/2016 Tarihli Yönergesi Uyanınca Onandı.

İNCELEYEN  
07.01.2016  
Betül ÇÖNKÜROĞLU  
Harita Mühendisi

KONTROL  
14.07.2016  
İbrahim Turgut BOLAT  
Harita Şube Müdürü V.

T.C.  
ONAY  
19.07.2016  
Dilşad ERGİN  
Büyükşehir Belediye Başkanı a.  
İmar ve Şehircilik Dairesi Başkanı

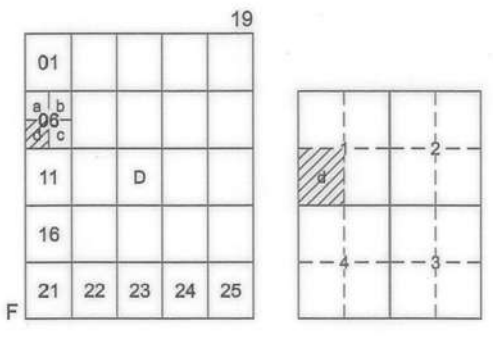
Koordinatlar ve Pafta Bölümlenmesi En Son Güncellenen TUTGA'ya Bağlı 2005.0 Epoğunda, GR80 Elipsoidi, 3 Derecelik Dilim Genişliğinde Ve Transversal Mercator (Tm) İzduşümünde, 27 Derecelik DOM Esasına Göre Düzenlenmiştir. Aralık 2015 Tarihinde Çekilen YO=10 cm Olan Renkli Hava Fotoğraflarından Üretilmiştir. Yapılar Şapka Çizgiyle Gösterilmiştir.

- 1-Kurtpınar Mahallesi
- 2-İstiklal Mahallesi
- 3-Kazımdirik Mahallesi
- 4-Turan Mahallesi
- 5-Muradiye Mahallesi

1/1000

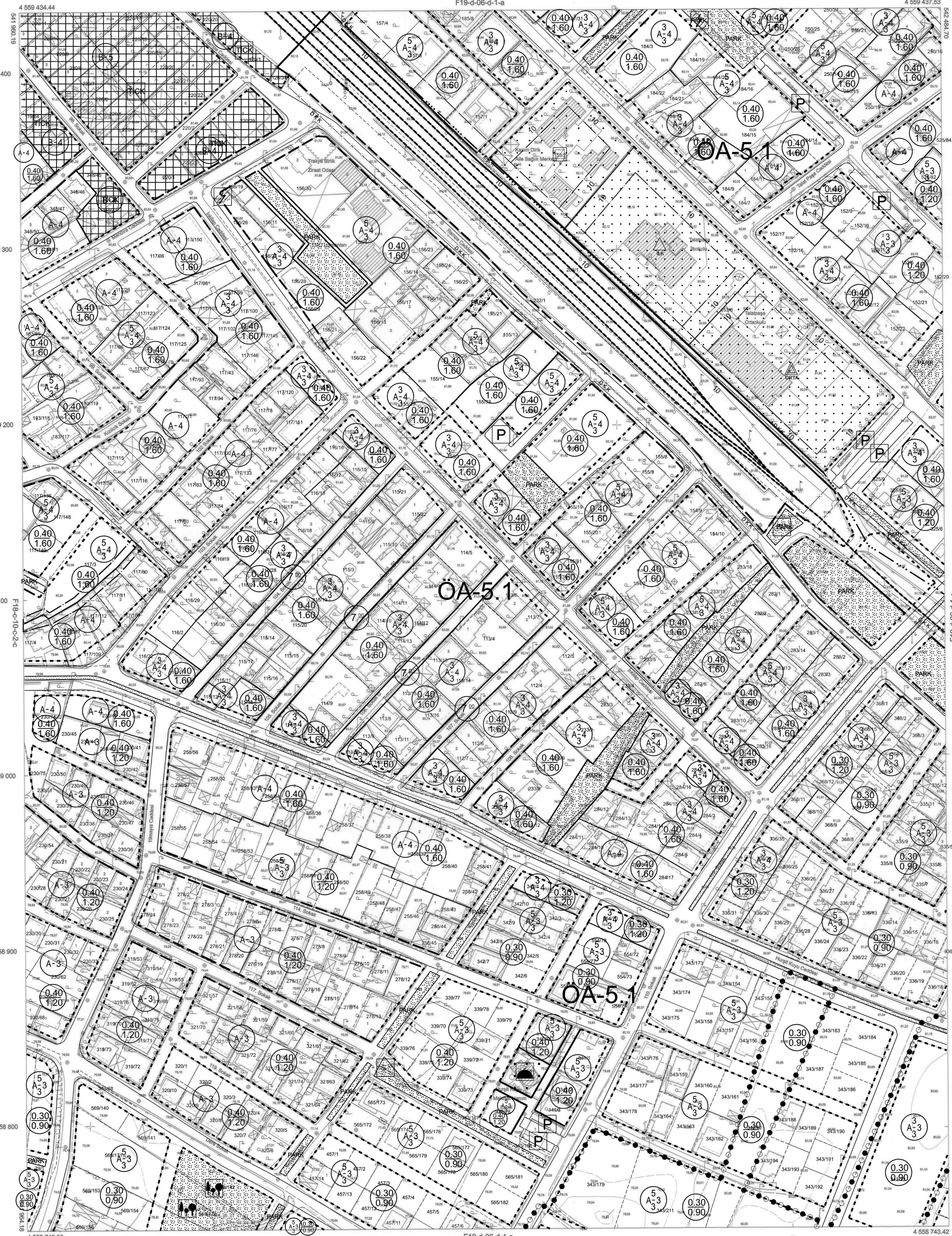
YÜKLENİCİ  
EMİ GRUP BİLGİ TEKNOLOJİLERİ A.Ş.  
Murat KANAT  
Harita Mühendisi

MURATLI  
(TEKİRDAĞ)  
F19-d-06-d-1-a



MURATLI  
(TEKİRDAĞ)  
F19-d-06-d-1-d  
F19-d-06-d-1-a

F19-d-06-d-1-a



Tekirdağ İli Muratlı İlçesine Ait 100 Adet 1/5000 ve 128 Adet 1/1000 Ölçekli Halihazır Harita EMI Grup Bilgi Teknolojileri A.Ş. Tarafından Üretilmiş Olan 3194 Sayılı İmar Kanununun 7/A Maddesi Gereğince İncelendi ve Başkanlık Makamının 07/01/2016 Tarihli Yönergesi Uyarınca Onandı.

İNCELEYEN  
15.07.2016  
Betül ÇANKURUOĞLU  
Harita Mühendisi

KONTROL  
15.07.2016  
Yılmaz Turgut BOLAT  
Harita Şube Müdürü V.



Dişar ERGİN  
Büyükşehir Belediye Başkanı a.  
İmar ve Şehircilik Dairesi Başkanı

Koordinatlar ve Pafta Bölümlenmesi En Son Güncellenen TUTGA'ya Bağlı 2005.0 Epejünde, GR80 Elipsoidi, 3 Derecelik Dilim Genişliğinde Ve Transversal Mercator (Tm) İzdeğimindedir. 27 Derecelik DOM Esasına Göre Düzenlenmiştir. Aralık 2015 Tarihinde Çakılan YÖA=10 cm Olan Renkli Hava Fotoğraflarından Üretilmiştir. Yapılar Sağak Çizgileriyle Gösterilmiştir.

- 1-Muradiye Mahallesi
- 2-Kazımdırık Mahallesi
- 3-Turan Mahallesi

1/1000

YÜKLENİCİ  
EMI GRUP BİLGİ TEKNOLOJİLERİ A.Ş.  
Murat KANAT  
Harita Mühendisi

MURATLI  
(TEKİRDAĞ)  
F19-d-06-d-1-d